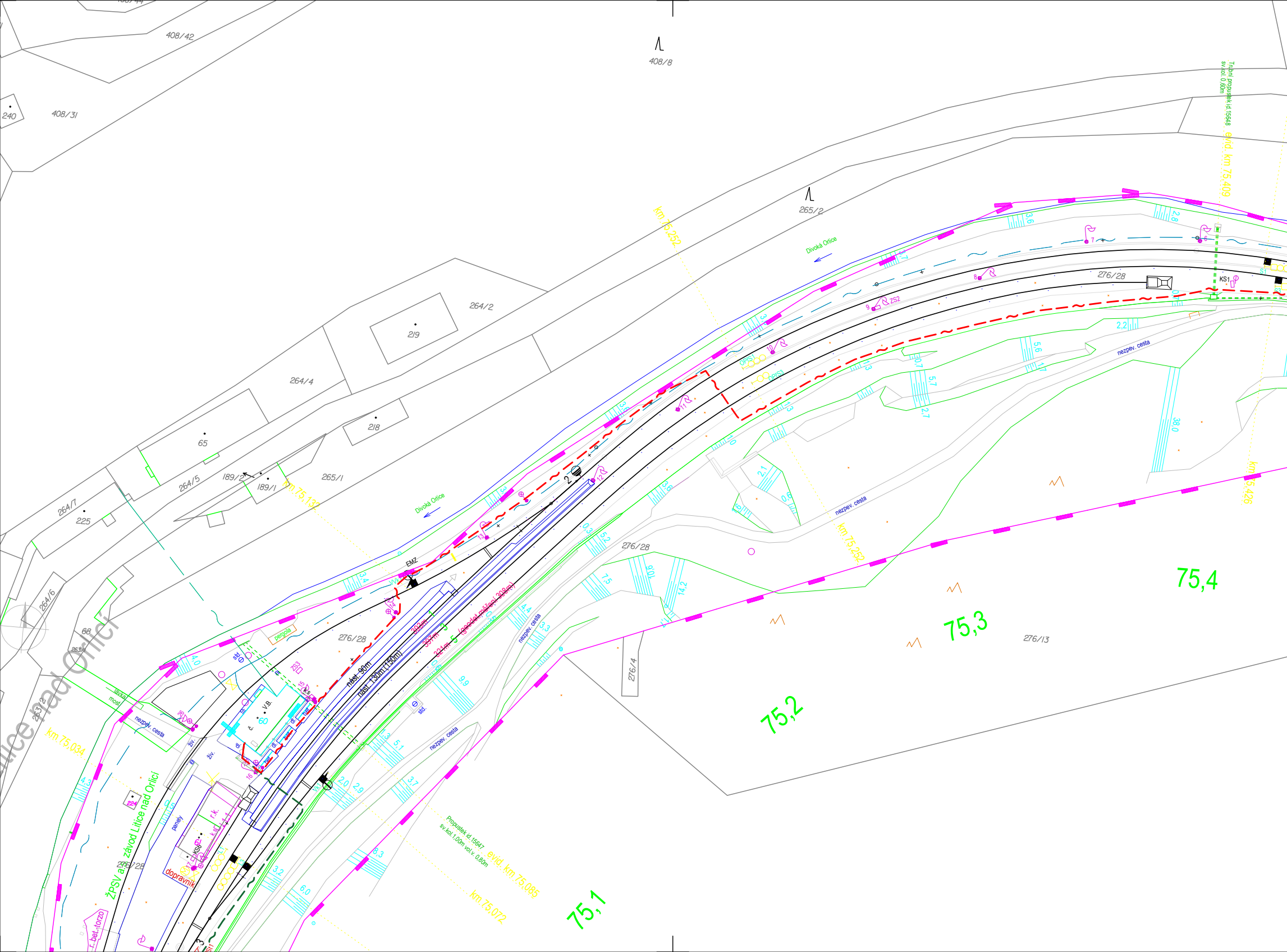
408/42
408/8
240
408/31
265/2
km 75,252
Divoká Orlice
264/2
219
264/4
218
65
189/2
189/1
265/1
km 75,132
264/5
264/7
225
264/6
68
Divoká Orlice
ice nad Orlicí
km 75,034
276/28
EMZ
pergola
lávka most
nezpev. cesta
V.B.
nást. 90m
nást. 130m (150m)
(geodet.měření 308m)
276/28
nezpev. cesta
nezpev. cesta
276/4
panely
r.k.
dopravník
ŽPSV a.s. závod Litice nad Orlicí
r. bet. torzo
276/28
Propustek id.15647
sv.kol.1,00m vol.v.0,80m
evid. km 75,085
km 75,072
75,1
75,2
75,3
276/13
75,4
km 75,252
nezpev. cesta
nezpev. cesta
276/28
KS1
km 75,426
Trubní propustek id.15648
sv.kol.0,60m
evid. km 75,409

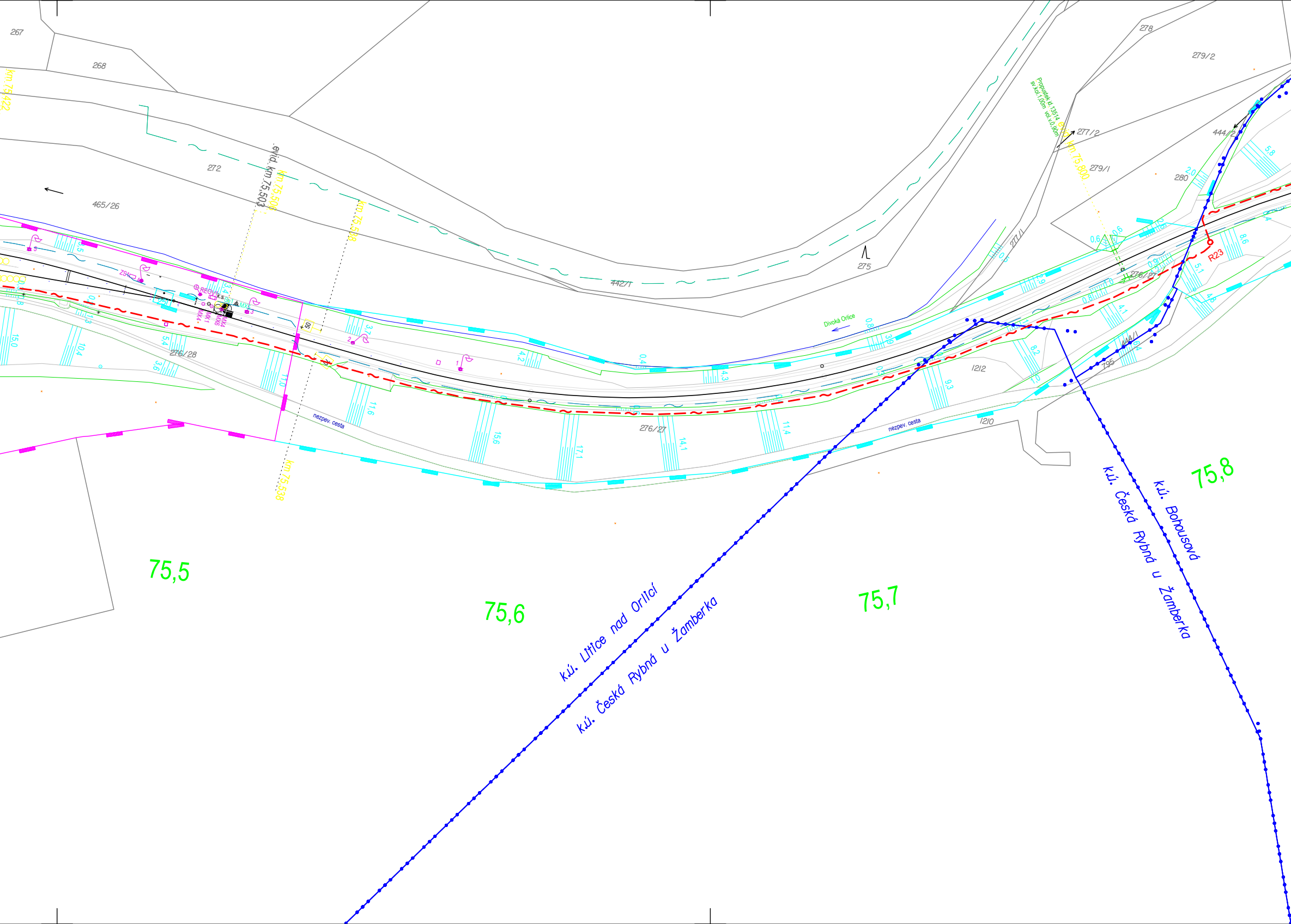
267
268
272
465/26
km 75,422
evid. km 75,503
km 75,500
km 75,508
km 75,538
442/1
275
276/28
276/27
nezpev. cesta
Divoká Orlice
1212
1210
795
278
279/2
277/2
279/1
280
444/2
444/1
277/1
Propustek id. 13514
sv.kol.1,00m vol.v.0,90m
evid. km 75,800
R23
15,0
10,4
11,0
11,6
15,6
17,1
14,1
11,4
9,3
8,2
75,5
75,6
75,7
75,8
k.ú. Litice nad Orlicí
k.ú. Česká Rybná u Žamberka
k.ú. Bohousová
k.ú. Česká Rybná u Žamberka

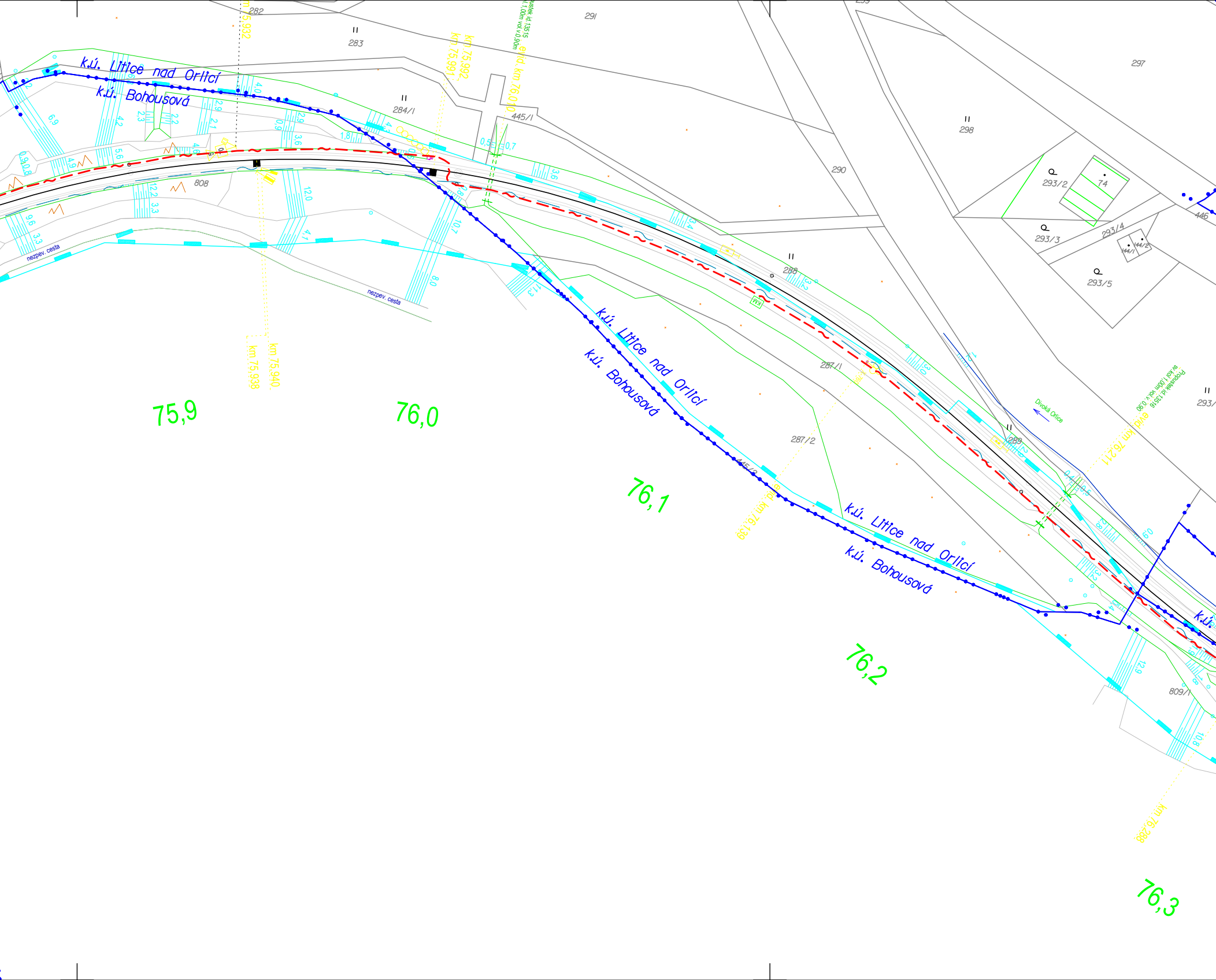
k.ú. Litice nad Orlicí
k.ú. Bohousová
k.ú. Litice nad Orlicí
k.ú. Bohousová
k.ú. Litice nad Orlicí
k.ú. Bohousová
75,9
76,0
76,1
76,2
76,3
km 75,938
km 75,940
km 75,991
km 75,992
evid. km 76,010
evid. km 76,139
evid. km 76,211
km 76,288
Propustek id.13516 sv.kol 1,00m vol.v. 0,90
Divoká Orlice
nezpev. cesta
nezpev. cesta
282
283
284/1
445/1
291
290
297
298
293/2
293/3
293/4
293/5
74
288
287/1
287/2
289
808
809/1
445/2
446
441/1
441/2
KM

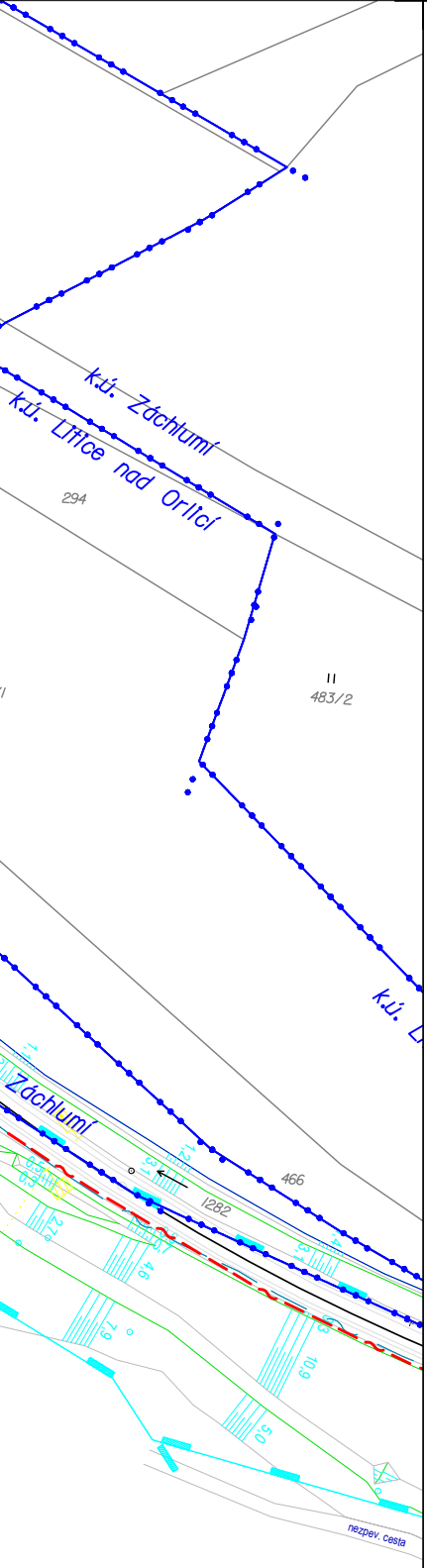
k.ú. Záchlumí
k.ú. Litice nad Orlicí
294
483/2
k.ú. L
Záchlumí
466
1282
nezpev. cesta

LEGENDA:

NOVÉ ZAŘÍZENÍ

Projektovaná kabelová trasa

Projektovaná trasa uzemnění

Projektovaná trasa v rámci PS 102

Stávající kabelová trasa, záfukování DOK

KO Kabelový objekt

Rezerva na TK/ zab. zař. kabelu

Kabelová komora pro rezervu/spojku DOK

KATASTRÁLNÍ MAPA

hranice drážního pozemku (SŽDC, s.o.)

hranice drážního pozemku (ČD, a.s.)

hranice parcelní

hranice katastrální

STÁVAJÍCÍ INŽENÝRSKÉ SÍTĚ

STÁVAJÍCÍ TRASA KABELU SSZT ZAB. ZAŘ

SDĚLOVACÍ KABELY

NN KABELY PODZEMNÍ

VN KABELY PODZEMNÍ

NN KABELY NADZEMNÍ

VN KABELY NADZEMNÍ

VVN KABELY NADZEMNÍ

VODOVOD

KANALIZACE

NTL PLYNOVOD

STL PLYNOVOD

VTL PLYNOVOD

Poznámka:
Zákres všech inženýrských sítí má pouze informativní charakter, před realizací je nutné vytyčení jejich správci.
V ochraných pásmech inženýrských sítí je nutný opatrný ruční výkop.
Veškerá křížení kabelů s tratí či inženýskymi sítěmi musí splňovat normy:
ČSN 73 6005 Prostorové uspořádání sítí technického vybavení

Klad listů:

ŽST

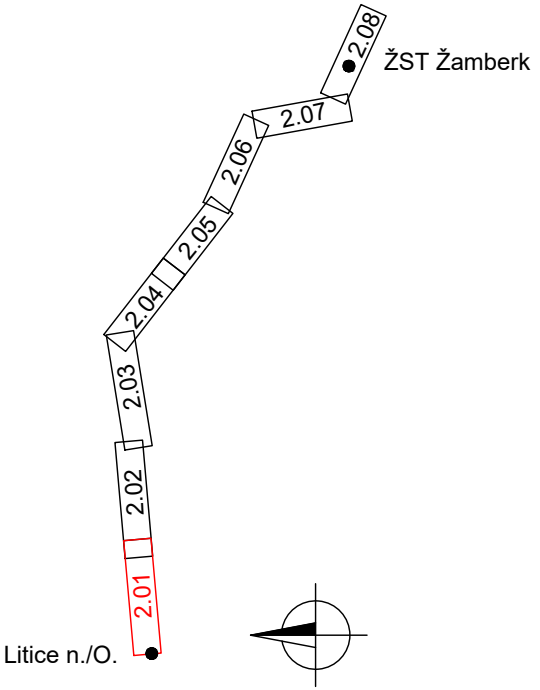
2.08
ŽST Žamberk
2.07
2.06
2.05
2.04
2.03
2.02
2.01
Litice n./O.

			ČÍSLO SOUPRAVY:
Č. ZMĚNY	DATUM	POPIS REVIZE	

HLAVNÍ INŽENÝR	Ing. Roman Skoták
ODPOVĚDNÝ PROJ.	Ing. Martin Janečka
VYPRACOVAL	Bc. Marek Labudík
KONTROLOVAL	Ing. Jiří Šipr
ČÍS. ZAKÁZKY	19001

IXPROJEKTA

IXPROJEKTA s.r.o.
Heršpická 813/5
639 00 Brno - Štýřice

INVESTOR:	SŽDC, s.o., Dlážděná 1003/7, 110 00 Praha 1
OBJEDNAVATEL:	SŽDC, s.o., Stavební správa východ, Nerudova 1, 772 58 Olomouc

NÁZEV OBJEKTU:

Výstavba DOK v traťovém úseku Žamberk - Potštejn

PS 103 TK, HDPE trubky a zab. zař. kabel v t.ú.
ŽST Litice nad Orlicí - ŽST Žamberk

NÁZEV PŘÍLOHY:

Sitace stavby v JŽM, list 1

KRAJ/ÚŘAD	Královehradecký
LOKALITA	-
FORMÁT	9xA4
MĚŘÍTKO	1:1000
DATUM	02/2020
STUPEŇ	PROJEKT
ČÁST DOKUM.:	PŘÍLOHA:
D.2.5.3	**2.01**